

Marisberg Route

Nederland | Limburg | Meijel | 28,59 km (ongeveer 1:40 u) | Fietsroute 527863



| # | Beschrijving | Afstand | Tijd |
|---|--------------|---------|------|
|---|--------------|---------|------|

Nederland | Limburg | Meijel | 28,59 km (ongeveer 1:40 u) | Fietsroute 527863

Aangeboden door

Ivo, Limburg (NL)
















Praktische informatie

Dichtstbijzijnde locaties

P Parkeerplaats centrum
Alexanderhof
5768BZ Peel en Maas

P Parkeerplaats
Nederweerderdijk
5768PD Peel en Maas





















Routebeschrijving



















| # | Beschrijving | Afstand | Tijd |
|---|--|---------|------|
|  | Alexanderplein 2, 5768BE, Meijel, Limburg, Nederland | 0.00 km | 0:00 |
|  | Blijf 74 m op Alexanderplein | 0.07 km | 0:00 |
|  | Ga een scherpe bocht linksaf de Schoolstraat op en volg deze weg 246 m | 0.32 km | 0:01 |
|  | Ga linksaf de Steegstraat op en volg deze weg 52 m | 0.37 km | 0:01 |
|  | Steegstraat 5, 5768AT, Meijel, Limburg, Nederland | 0.37 km | 0:01 |
|  | Blijf 1.1 km op Steegstraat | 1.51 km | 0:05 |
|  | Volg de weg 196 m | 1.70 km | 0:06 |
|  | Trinesweg 3, 5768RM, Meijel, Limburg, Nederland | 1.70 km | 0:06 |
|  | Volg de weg 433 m | 2.13 km | 0:08 |
|  | Ga een flauwe bocht rechtsaf en volg deze weg 157 m | 2.29 km | 0:09 |
|  | Ga een flauwe bocht rechtsaf en volg deze weg 179 m | 2.47 km | 0:12 |
|  | Heldensedijk 35, 5768RK, Meijel, Limburg, Nederland | 2.47 km | 0:12 |
|  | Volg de weg 553 m | 3.02 km | 0:20 |
|  | Vieruitersten, 5985NH, Meijel, Limburg, Nederland | 3.02 km | 0:20 |
|  | Volg de weg 352 m | 3.37 km | 0:25 |



















Scan mij



















met de route.nl app en de route wordt geopend op je smartphone. Heb je de app nog niet? Ga dan naar: www.route.nl/app/download
































| # | Beschrijving | Afstand | Tijd |
|---|---|---------|------|
|  | Kwakvors 9, 5985NH, Grashoek, Limburg, Nederland | 3.37 km | 0:25 |
|  | Volg de weg 339 m | 3.71 km | 0:30 |
|  | Ga een scherpe bocht rechtsaf en volg deze weg 134 m | 3.84 km | 0:31 |
|  | Ga een flauwe bocht linksaf en volg deze weg 229 m | 4.07 km | 0:32 |
|  | Ga rechtsaf de Kwakvors op en volg deze weg 126 m | 4.20 km | 0:32 |
|  | Kwakvors, 5985NH, Grashoek, Limburg, Nederland | 4.20 km | 0:32 |
|  | Blijf 404 m op Kwakvors | 4.60 km | 0:34 |
|  | Blijf 1.2 km op Ontginningsweg | 5.84 km | 0:38 |
|  | Ga een scherpe bocht linksaf de Marisbaan op en volg deze weg 140 m | 5.98 km | 0:39 |
|  | Marisbaan 26, 5985NA, Grashoek, Limburg, Nederland | 5.98 km | 0:39 |
|  | Blijf 245 m op Marisbaan | 6.23 km | 0:40 |
|  | Volg de weg 347 m | 6.57 km | 0:41 |
|  | N51.3649, E5.9286 | 6.57 km | 0:41 |
|  | Volg de weg 761 m | 7.33 km | 0:45 |
|  | N51.3715, E5.9259 | 7.33 km | 0:45 |
|  | Volg de weg 396 m | 7.73 km | 0:47 |
|  | Ga rechtsaf de Belgenhoek op en volg deze weg 21 m | 7.75 km | 0:47 |
|  | Ga rechtsaf de Helenaveenseweg op en volg deze weg 48 m | 7.80 km | 0:48 |
|  | Belgenhoek, 5985NL, Grashoek, Limburg, Nederland | 7.80 km | 0:48 |
|  | Blijf 746 m op Helenaveenseweg | 8.54 km | 0:50 |

| # | Beschrijving | Afstand | Tijd |
|---|--|----------|------|
|  | Ga een scherpe bocht linksaf de Keurven op en volg deze weg 119 m | 8.66 km | 0:50 |
|  | Keurven 1, 5985MB, Grashoek, Limburg, Nederland | 8.66 km | 0:50 |
|  | Blijf 428 m op Keurven | 9.09 km | 0:52 |
|  | Ga een scherpe bocht linksaf de Spiesberg op en volg deze weg 79 m | 9.17 km | 0:52 |
|  | Spiesberg 18, 5985NP, Grashoek, Limburg, Nederland | 9.17 km | 0:52 |
|  | Blijf 1.4 km op Spiesberg | 10.57 km | 0:58 |
|  | Ga rechtsaf de Grashoekseweg op en volg deze weg 43 m | 10.62 km | 0:58 |
|  | Grashoekseweg 5, 5759PV, Helenaveen, Noord-Brabant, Nederland | 10.62 km | 0:58 |
|  | Blijf 265 m op Grashoekseweg | 10.88 km | 0:59 |
|  | Ga linksaf de Heldenseweg op en volg deze weg 364 m | 11.24 km | 1:00 |
|  | Ga rechtsaf de Geldersestraat op en volg deze weg 41 m | 11.28 km | 1:00 |
|  | Geldersestraat 9, 5759PS, Helenaveen, Noord-Brabant, Nederland | 11.28 km | 1:00 |
|  | Blijf 59 m op Geldersestraat | 11.34 km | 1:00 |
|  | Ga linksaf de Koolweg op en volg deze weg 56 m | 11.40 km | 1:01 |
|  | Geldersestraat, 5759RP, Helenaveen, Noord-Brabant, Nederland | 11.40 km | 1:01 |
|  | Blijf 429 m op Koolweg | 11.83 km | 1:02 |
|  | Ga rechtsaf de Sevenumseweg op en volg deze weg 34 m | 11.86 km | 1:02 |
|  | Sevenumseweg, 5759PW, Helenaveen, Noord-Brabant, Nederland | 11.86 km | 1:02 |

| # | Beschrijving | Afstand | Tijd |
|---|--|----------|------|
|  | Blijf 56 m op Sevenumseweg | 11.92 km | 1:03 |
|  | Blijf 324 m op Helenaveenseweg | 12.24 km | 1:04 |
|  | Ga linksaf en volg deze weg 465 m | 12.70 km | 1:05 |
|  | Ga linksaf de Kerkkuilenweg op en volg deze weg 64 m | 12.77 km | 1:05 |
|  | Helenaveenseweg 34, 5977NC, Evertsoord, Limburg, Nederland | 12.77 km | 1:05 |
|  | Blijf 903 m op Kerkkuilenweg | 13.67 km | 1:09 |
|  | Ga een flauwe bocht linksaf de Kanaalweg op en volg deze weg 126 m | 13.80 km | 1:09 |
|  | Kanaalweg 1, 5977NH, Evertsoord, Limburg, Nederland | 13.80 km | 1:09 |
|  | Blijf 1.3 km op Kanaalweg | 15.14 km | 1:16 |
|  | N51.413, E5.9303 | 15.14 km | 1:16 |
|  | Blijf 746 m op Kanaalweg | 15.88 km | 1:20 |
|  | Ga linksaf en volg deze weg 489 m | 16.37 km | 1:22 |
|  | Ga een scherpe bocht linksaf en volg deze weg 68 m | 16.44 km | 1:23 |
|  | N51.4214, E5.9191 | 16.44 km | 1:23 |
|  | Volg de weg 541 m | 16.98 km | 1:26 |
|  | N51.4182, E5.9154 | 16.98 km | 1:26 |
|  | Volg de weg 903 m | 17.88 km | 1:33 |
|  | Ga rechtsaf en volg deze weg 27 m | 17.91 km | 1:34 |

| # | Beschrijving | Afstand | Tijd |
|---|--|----------|------|
|  | Koolweg 54, 5759PZ, Helenaveen, Noord-Brabant, Nederland | 17.91 km | 1:34 |
|  | Volg de weg 198 m | 18.10 km | 1:36 |
|  | Ga linksaf de Koolweg op en volg deze weg 41 m | 18.14 km | 1:37 |
|  | Koolweg 54, 5759PZ, Helenaveen, Noord-Brabant, Nederland | 18.14 km | 1:37 |
|  | Blijf 96 m op Koolweg | 18.24 km | 1:37 |
|  | Ga rechtsaf en volg deze weg 26 m | 18.26 km | 1:37 |
|  | Ga linksaf de Soemeersingel op en volg deze weg 50 m | 18.31 km | 1:38 |
|  | Soemeersingel 99, 5759RC, Helenaveen, Noord-Brabant, Nederland | 18.31 km | 1:38 |
|  | Blijf 2.7 km op Soemeersingel | 21.06 km | 1:47 |
|  | Blijf 143 m op Helenastraat | 21.20 km | 1:47 |
|  | Helenastraat 6, 5759PM, Helenaveen, Noord-Brabant, Nederland | 21.20 km | 1:47 |
|  | Blijf 952 m op Helenastraat | 22.15 km | 1:50 |
|  | Blijf 161 m op Aardbeiweg | 22.31 km | 1:51 |
|  | Aardbeiweg, 5759PR, Helenaveen, Noord-Brabant, Nederland | 22.31 km | 1:51 |
|  | Blijf 76 m op Aardbeiweg | 22.39 km | 1:51 |
|  | Blijf 746 m op Kanaaldijk Noord | 23.13 km | 1:54 |
|  | Volg de weg 8 m | 23.14 km | 1:54 |
|  | Ga linksaf en volg deze weg 9 m | 23.15 km | 1:54 |

| # | Beschrijving | Afstand | Tijd |
|---|--|----------|------|
|  | Volg de weg 15 m | 23.16 km | 1:54 |
|  | Volg de weg 6 m | 23.17 km | 1:54 |
|  | Belgenhoek 14, 5985NJ, Grashoek, Limburg, Nederland | 23.17 km | 1:54 |
|  | Volg de weg 6 m | 23.18 km | 1:54 |
|  | Volg de weg 15 m | 23.19 km | 1:54 |
|  | Volg de weg 9 m | 23.20 km | 1:54 |
|  | Ga linksaf en volg deze weg 1.6 km | 24.76 km | 2:01 |
|  | N51.3659, E5.894 | 24.76 km | 2:01 |
|  | Volg de weg 82 m | 24.85 km | 2:02 |
|  | Ga linksaf en volg deze weg 23 m | 24.87 km | 2:02 |
|  | Ga linksaf en volg deze weg 117 m | 24.99 km | 2:02 |
|  | N51.3655, E5.8938 | 24.99 km | 2:02 |
|  | Volg de weg 1.3 km | 26.33 km | 2:09 |
|  | Ga een scherpe bocht rechtsaf en volg deze weg 222 m | 26.56 km | 2:10 |
|  | Vieruitersten 16, 5768RP, Meijel, Limburg, Nederland | 26.56 km | 2:10 |
|  | Volg de weg 167 m | 26.72 km | 2:10 |
|  | Ga linksaf de Vieruitersten op en volg deze weg 91 m | 26.81 km | 2:11 |
|  | Ga rechtsaf de Heufkesweg op en volg deze weg 89 m | 26.90 km | 2:11 |

| # | Beschrijving | Afstand | Tijd |
|---|--|----------|------|
|  | Heufkesweg 24A, 5768RR, Meijel, Limburg, Nederland | 26.90 km | 2:11 |
|  | Blijf 1.0 km op Heufkesweg | 27.91 km | 2:15 |
|  | Blijf 190 m op Kapelkesweg | 28.10 km | 2:16 |
|  | Ga rechtsaf de Pastpaedje op en volg deze weg 103 m | 28.20 km | 2:16 |
|  | Pastpaedje, 5768BC, Meijel, Limburg, Nederland | 28.20 km | 2:16 |
|  | Blijf 167 m op Pastpaedje | 28.37 km | 2:16 |
|  | Ga rechtsaf de Kerkveld op en volg deze weg 49 m | 28.41 km | 2:17 |
|  | Kerkveld, 5768AP, Meijel, Limburg, Nederland | 28.41 km | 2:17 |
|  | Blijf 52 m op Kerkveld | 28.47 km | 2:17 |
|  | Ga rechtsaf de Schoolstraat op en volg deze weg 48 m | 28.51 km | 2:17 |
|  | Ga een scherpe bocht rechtsaf de Alexanderplein op en volg deze weg 74 m | 28.59 km | 2:17 |
|  | Alexanderplein 2, 5768BE, Meijel, Limburg, Nederland | 28.59 km | 2:17 |

Route.nl wenst je veel fietsplezier.

Graag zien we je terug voor één van onze andere 62352 gratis routes op onze site!